KOORDINAČNÍ SITUAČNÍ VÝKRES 1:1000

D55, 5511 BZENEC PŘÍVOZ - ROHATEC

KM 33,000 - 35,700

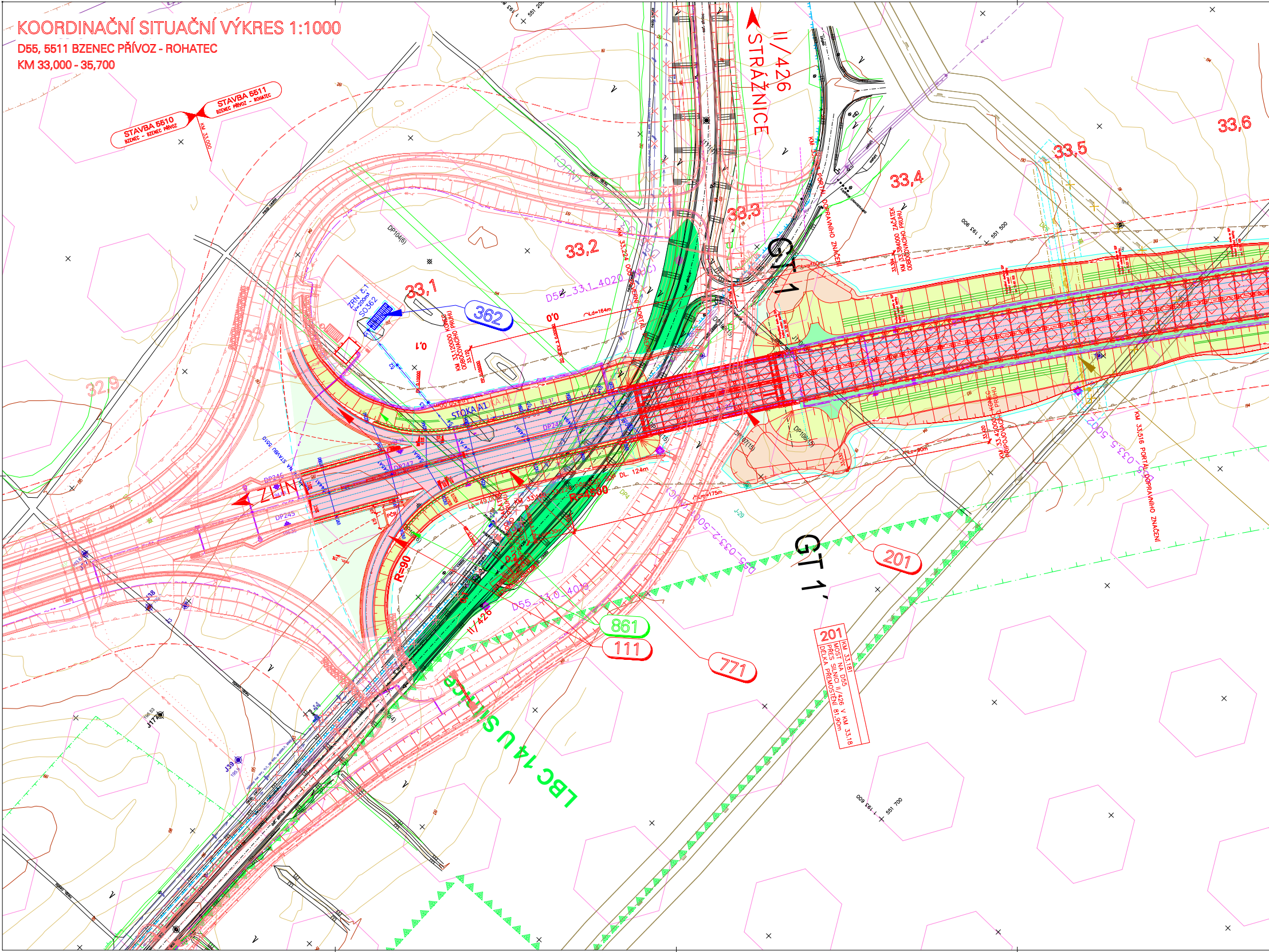
STAVBA 5510
BZENEC - BZENEC PŘÍVOZ
STAVBA 5511
BZENEC PŘÍVOZ - ROHATEC
KM 33,000
II/426
STRÁŽNICE
32,9
33,0
33,1
33,2
33,3
33,4
33,5
33,6
GT 1
GT 1´
362
ZRN č.1
V=200m³
SO362
STOKA A1
ZLÍN
R=90
R=4500
II/426
201
861
111
771
LBC 14 U SILNICE
D55_33,1_4020
D55_33,0_4019
D55_33,2_5001
D55_33,5_5002
KM 33,516 PORTÁL DOPRAVNÍHO ZNAČENÍ
KM 33,380 ZAČÁTEK ODBOČOVACÍHO PRUHU
KM 33,420 KONEC PŘIPOJOVACÍHO PRUHU
KM 33,120 KONEC ODBOČOVACÍHO PRUHU
PORTÁL DOPRAVNÍHO ZNAČENÍ
33,224 OCELOVÝ PORTÁL
DP245
DP246
DP247
DP248
DP104(6)
DP108(15)
J39
J177
J29
1 193 900
551 500
1 193 600
551 700
551 200

201
KM 33.181
MOST NA D55
PŘES SILNICI II/426 V KM 33.18
DÉLKA PŘEMOSTĚNÍ 81,90m

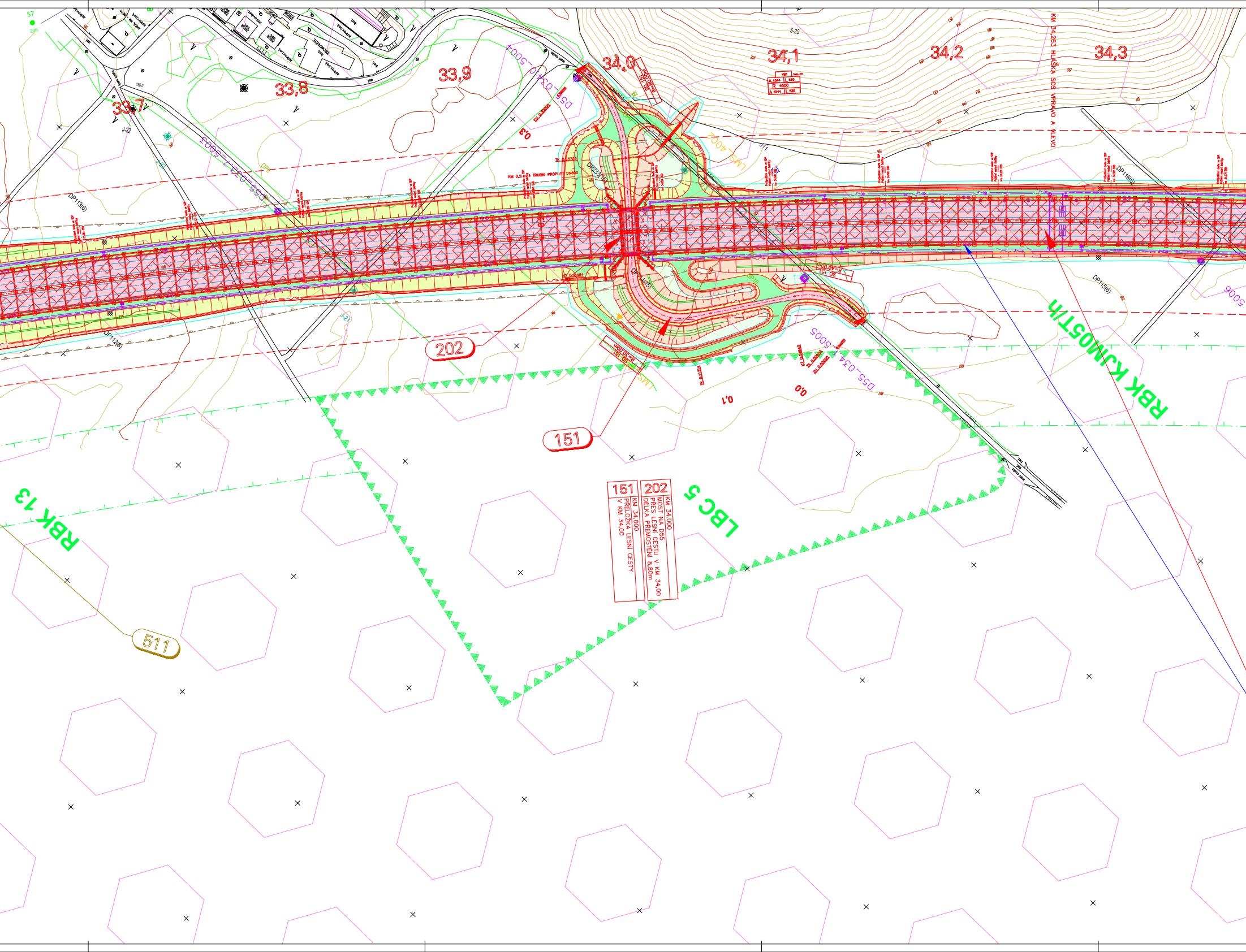
33,7
33,8
33,9
34,0
34,1
34,2
34,3
KM 34,263 HLÁSKA SOS VPRAVO A VLEVO
D55_034_S004
D55_034_S005
D55_034_S003
DP113(6)
DP112(6)
DP115(6)
DP116(6)
0,3
0,0
0,1
202
151
511
151
KM 34.000
PŘELOŽKA LESNÍ CESTY
V KM 34,00
202
KM 34.000
MOST NA D55
PŘES LESNÍ CESTU V KM 34,00
DÉLKA PŘEMOSTĚNÍ 8,80m
LBC 5
RBK 13
RBK KJM057/h

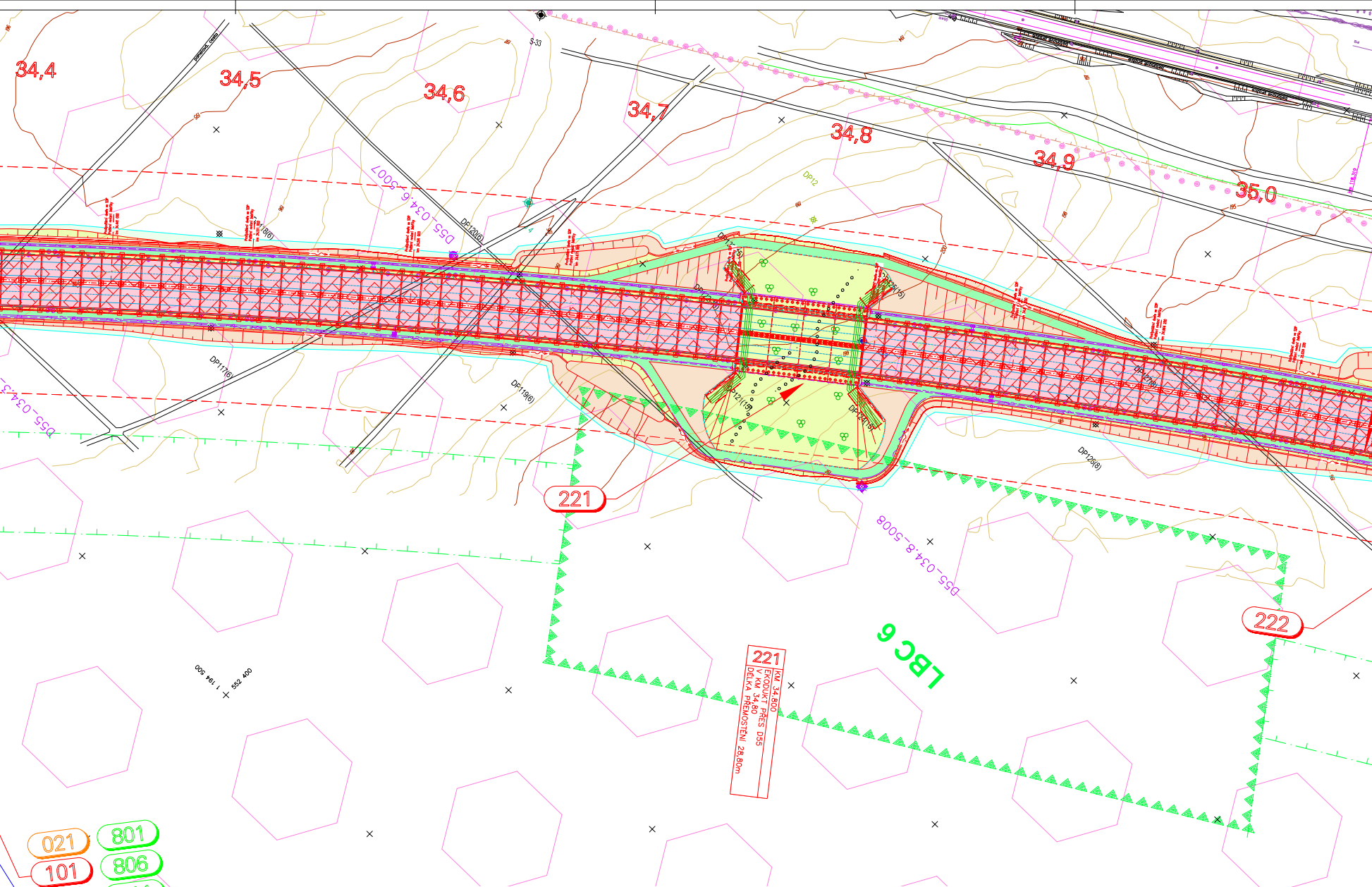
34,4
34,5
34,6
34,7
34,8
34,9
35,0
S-33
DP12
D55-034.6-5007
DP120(6)
DP117(6)
DP119(6)
DP126(8)
D55-034.8-5008
221
222
LBC 6
221
KM 34,800
EKODUKT PŘES D55
V KM 34,80
DÉLKA PŘEMOSTĚNÍ 28,80m
1 184 500
552 400

021
101
301
491
492
731
801
806
811
831
841

LEGENDA:

PLOCHY NÁVRHU:
- ASFALTOVÝ POVRCH
- CHODNÍK
- CYKLOSTEZKA
- NESTMELENÝ POVRCH
- STŘEDNÍ PRUH
- NÁSYP
- VÝKOP
- TERENNÍ ÚPRAVA
- REKULTIVACE
- DEPONIE ZEMINY

SITUACE:
- ROZHRANÍ MEZI OBJEKTY
- HRANICE KATASTRALNÍHO ÚZEMÍ
- DEMOLICE
- OCHRANNÉ PÁSMO DRÁHY
- OCHRANNÉ PÁSMO SILNICE

- DRÁTĚNÝ PLOT
- SMĚR TOKU VODY
- SVAH
- SVODIDLO
- DRENÁŽ
- ZÁBRADLÍ
- STAVBA JINÉHO INVESTORA

ZÁBORY:
- HRANICE TRVALÉHO ZÁBORU
- HRANICE DOČASNÉHO ZÁBORU PŘES 1 ROK
- HRANICE DOČASNÉHO ZÁBORU DO 1 ROKU

NAVRŽENÉ INŽENÝRSKÉ SÍTĚ:
- VODOVODNÍ POTRUBÍ PITNÉ VODY
- DEŠŤOVÁ KANALIZACE
- PLYNOVODNÍ POTRUBÍ VTL
- VENKOVNÍ SILOVÉ VEDENÍ NN
- VENKOVNÍ SILOVÉ VEDENÍ VN

STÁVAJÍCÍ INŽENÝRSKÉ SÍTĚ:
- VODOVODNÍ POTRUBÍ PITNÉ VODY
- DEŠŤOVÁ KANALIZACE
- SPLAŠKOVÁ KANALIZACE
- PLYNOVODNÍ POTRUBÍ STL
- PLYNOVODNÍ POTRUBÍ VTL
- VENKOVNÍ SILOVÉ VEDENÍ NN
- VENKOVNÍ SILOVÉ VEDENÍ VN
- VO VEDENÍ VEŘEJNÉHO OSVĚTLENÍ
- SDĚLOVACÍ VEDENÍ SPOJOVÉ
- MELIORAČNÍ POTRUBÍ

TECHNICKÉ LIMITY:
- OCHRANNÉ PÁSMO VODNÍHO ZDROJE 1. STUPNĚ
- OCHRANNÉ PÁSMO VODNÍHO ZDROJE 2. STUPNĚ – VNITŘNÍ
- OCHRANNÉ PÁSMO VODNÍHO ZDROJE 2. STUPNĚ – VNĚJŠÍ
- CHRÁNĚNNÁ OBLAST PŘIROZENÉ AKUMULACE VOD (CHOPAV)
- ZÁPLAVOVÉ ÚZEMÍ STÁVAJÍCÍ/NOVÉ

PŘÍRODNÍ LIMITY:
- MCHÚ (PŘÍRODNÍ REZERVACE, PŘÍRODNÍ PAMÁTKA)
- VÝZNAMNÝ KRAJINNÝ PRVEK
- PŘÍRODNÍ PARK
- ÚSES NADREGIONÁLNÍ BIOCENTRUM STÁVAJÍCÍ/NÁVRH
- ÚSES NADREGIONÁLNÍ BIOKORIDOR STÁVAJÍCÍ/NÁVRH
- ÚSES REGIONÁLNÍ BIOCENTRUM STÁVAJÍCÍ/NÁVRH
- ÚSES REGIONÁLNÍ BIOKORIDOR STÁVAJÍCÍ/NÁVRH
- ÚSES LOKÁLNÍ BIOCENTRUM STÁVAJÍCÍ/NÁVRH
- ÚSES LOKÁLNÍ BIOKORIDOR STÁVAJÍCÍ/NÁVRH
- MIGRAČNĚ VÝZNAMNÉ ÚZEMÍ
- SOUSTAVA NATURA 2000 (PTAČÍ OBLAST, EVL)

IGP:

JV1	VRT
VS2	SONDA VRTANÁ
KS2	SONDA KOPANÁ

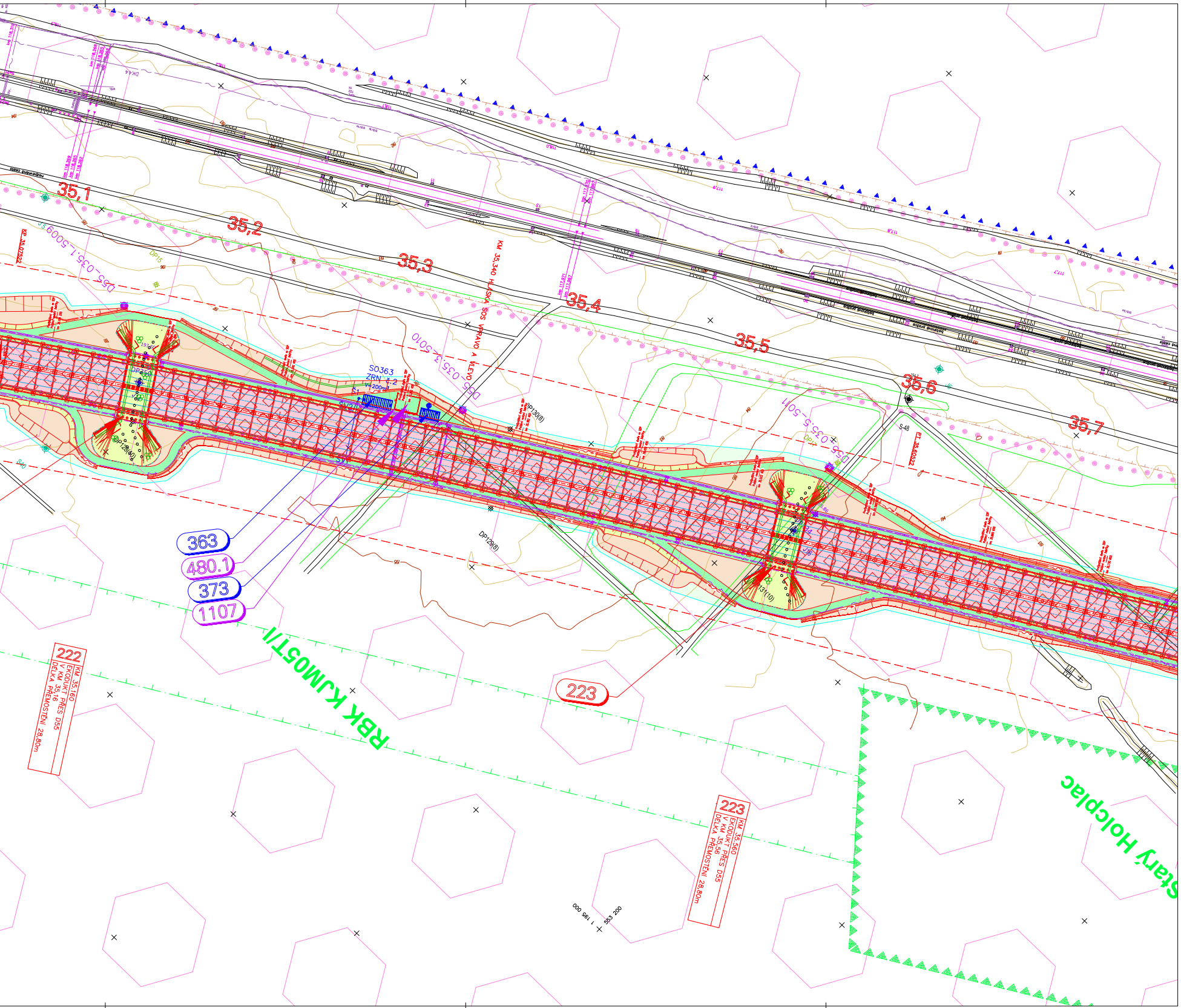
35,1
35,2
35,3
35,4
35,5
35,6
35,7
KM 35,340 HLÁSKA SOS VPRAVO A VLEVO
SO363
ZRN č.2
V=200m3
D55-035,1-5009
D55-035,3-5010
D55-035,5-5011
KP 35,07322
KT 35,60922
DP130(8)
DP129(8)
363
480.1
373
1107
222
KM 35.160
EKODUKT PŘES D55
V KM 35,16
DÉLKA PŘEMOSTĚNÍ 28,80m
223
KM 35.560
EKODUKT PŘES D55
V KM 35,56
DÉLKA PŘEMOSTĚNÍ 28,80m
RBK KJM05T/I
Starý Holcplac
1 195 000
553 200

SEZNAM OBJEKTŮ A PROVOZNÍCH SOUBORŮ

Objekty řady 000 - Objekty přípravy staveniště

SO 001	Demolice drobných objektů
SO 002	Demolice rodinného domu č. p. 951 v km 40,57 D55 vlevo
SO 003	Demolice rodinného domu č. p. 1023 v km 40,57 D55 vpravo
SO 021	Příprava území

Objekty řady 100 - Objekty pozemních komunikací

SO 101	Dálnice D55 v km 33,000 - 43,500
SO 102	Přeložka silnice I/55 v km 43,12 D55
SO 107	Nástupní plocha IZS u jižního portálu překrytí
SO 111	MÚK Bzenec Přívoz v km 33,25 D55
SO 112	MÚK Rohatec v km 43,12 D55
SO 122	Úprava silnice III/4258 v km 41,84 D55
SO 123	Přeložka silnice III/4258 v km 43,12 D55
SO 125	Přeložka místní komunikace v Soboňkách v km 40,63 D55
SO 141	Příjezd k nástupní ploše IZS z MÚK Rohatec
SO 151	Přeložka lesní cesty v km 34,00 D55
SO 152	Přeložka lesní cesty v km 36,51 D55
SO 153	Přeložka lesní cesty v km 37,55 D55
SO 154	Přeložka lesní cesty v km 40,50 D55
SO 155	Přeložka lesní cesty v km 40,63 D55
SO 156	Přeložka lesní cesty v km 41,50 D55
SO 157	Přeložka lesní cesty v km 42,00 D55
SO 158	Přeložka lesní cesty v km 42,90 D55
SO 159	Přeložka lesní cesty v km 43,20 D55
SO 161	Sjezdy na pozemky
SO 171	Provizorní komunikace v km 41,90 D55
SO 172	Provizorní propojení D55 a I/55 v KÚ
SO 173	Provizorní komunikace v km 43,40 D55
SO 181	Přechodné dopravní značení na dálnici
SO 182	Přechodné dopravní značení na ostatních komunikacích
SO 190.1	Dopravní značení ve správě ŘSD - svislé a vodorovné dopravní značení
SO 190,2	Dopravní značení ve správě ŘSD - portály pro dopravní značení
SO 190,3	Dopravní značení ve správě ŘSD - proměnné dopravní značení
SO 193	Dopravní značení na komunikacích jiných správců

Objekty řady 200 - Mostní objekty a zdi

SO 201	Most na D55 přes silnici II/426 v km 33,27
SO 202	Most na D55 přes lesní cestu v km 34,00
SO 203	Most na D55 přes lesní cestu v km 36,51
SO 204	Most na D55 přes lesní cestu v km 37,55
SO 205	Most na D55 přes Ratíškovický potok a MK v km 40,64
SO 206	Most na D55 přes potok Járek v km 42,77
SO 221	Ekodukt přes D55 v km 34,79
SO 222	Ekodukt přes D55 v km 35,16
SO 223	Ekodukt přes D55 v km 35,55
SO 224	Ekodukt přes D55 v km 35,89
SO 225	Ekodukt přes D55 v km 36,19
SO 226	Ekodukt přes D55 v km 36,88
SO 227	Ekodukt přes D55 v km 37,16
SO 228	Ekodukt přes D55 v km 38,01
SO 229	Ekodukt přes D55 v km 38,51
SO 230	Ekodukt přes D55 v km 39,04
SO 231	Ekodukt přes D55 v km 39,34
SO 232	Ekodukt přes D55 v km 39,81
SO 233	Most na železniční vlečce a III/4258 přes D55 v km 41,82
SO 234	Most na I/55 přes D55 v km 43,12

Objekty řady 300 - Vodohospodářské objekty

SO 301	Odvodnění D55 v km 33,000 - 43,500
SO 321	Přeložka obtoku a přelivu rybníka Soboňky
SO 322	Přeložka koryta Ratíškovického potoka v km 40,64 D55
SO 323	Úprava koryta potoka Járek v km 42,76 D55
SO 343	Přeložka přípojky vodovodu v km 40,51 D55
SO 344	Přeložky vodovodních přípojek
SO 361	Retenční nádrž a DUN s ORL v km 42,85 D55
SO 362	Záchytná retenční nádrž a příslušenství v km 33,06 D55
SO 363	Záchytná retenční nádrž a příslušenství v km 35,30 D55
SO 364	Záchytná retenční nádrž a příslušenství v km 36,48 D55
SO 365	Záchytná retenční nádrž a příslušenství v km 37,48 D55
SO 366	Záchytná retenční nádrž a příslušenství v km 39,16 D55
SO 367	Záchytná retenční nádrž a příslušenství v km 40,56 D55
SO 368	Záchytná retenční nádrž a příslušenství v km 40,80 D55
SO 373	Požární nádrž km 35,31 D55
SO 374	Požární nádrž km 37,50 D55
SO 375	Požární nádrž km 39,18 D55
SO 376	Požární nádrž km 40,58 D55
SO 377	Požární nádrž km 42,89 D55

Objekty řady 400 - Elektro a sdělovací objekty

SO 401	Přeložka vedení ZVN 400kV v km 40,73 D55
SO 411	Přípojka vedení VN 22kV v MÚK Rohatec
SO 431	Přeložka vedení NN v km 40,53 D55
SO 432	Přeložka vedení NN v km 42,43 D55
SO 441	Přeložka veřejného osvětlení v km 40,58 D55
SO 461	Přeložka sdělovacího vedení v km 40,58 D55
SO 462	Přeložka sdělovacího vedení v km 41,83 D55
SO 463	Přeložka sdělovacího vedení v km 43,25 D55
SO 471	Přeložka místního rozhlasu v km 40,58 D55
SO 480.1	Technologický objekt v km 35,31 D55
SO 480,2	Technologický objekt v km 37,50 D55
SO 480,3	Technologický objekt v km 39,18 D55
SO 480,4	Technologický objekt v km 40,58 D55
SO 480.5	Provozně-technologický objekt v km 42,89 D55
SO 485	Přeložka anodového uzemnění SKAO v místě revitalizace Syrovinky
SO 491,1	Kabelové vedení
SO 491,2	Šachty a prostupy
SO 491,3	Trubky pro optické kabely
SO 491.4	Optické kabely ŘSD
SO 492.1	Hlásky SOS
SO 492.2	Meteostanice
SO 492,3	Automatické sčítače dopravy
SO 492,4	Kamerový dohled
SO 492.5	Dálniční informační systém

Objekty řady 500 - Objekty trubních vedení

SO 511	Přeložka VTL plynovodu DN 100 v km 33,55 D55
SO 512	Přeložka VTL plynovodu DN 300 v km 43,48 D55

Objekty řady 660 - Objekty drah

SO 661	Přeložka železniční vlečky v km 41,81 D55

Objekty řady 700 - Objekty pozemních staveb

SO 731	Překrytí na D55 v km 32,85 - 42,85
SO 751	Úpravy oplocení dotčených nemovitostí
SO 771	Zábrany proti střetu ptáků s projíždějícími vozidly

Objekty řady 800 - Objekty úpravy území

SO 801	Vegetační úpravy
SO 806	Náhradní výsadby
SO 811	Příprava území, kácení a odhumusování
SO 831	Rekultivace opuštěných komunikací
SO 841	Rekultivace ploch dočasného záboru
SO 861	Oplocení dálnice
SO 874	Kompenzační opatření - revitalizace vodoteče Syrovinka

Provozní soubory

PS 1101	Osvětlení nástupních ploch
PS 1102	Větrání a klimatizace v PTO
PS 1103	Nouzové osvětlení
PS 1104	Řídící systém překrytí
PS 1105	Elektronická požární signalizace (EPS)
PS 1106	Poplachový zabezpečovací a tísňový systém (PZTS)
PS 1107	Trafostanice 22/0,4 kV v km 35,31 D55 (TO 1)
PS 1108	Trafostanice 22/0,4 kV v km 37,50 D55 (TO 2)
PS 1109	Trafostanice 22/0,4 kV v km 39,18 D55 (TO 3)
PS 1110	Trafostanice 22/0,4 kV v km 40,58 D55 (TO 4)
PS 1111	Trafostanice 22/0,4 kV v km 42,89 D55 (PTO 5)
PS 1112	Napájení překrytí - NN
PS 1113	Zálohované napájení překrytí NN
PS 1114	Ochrana proti bludným proudům
PS 1116	Otvírání světlíků
PS 1118	Rádiové spojení

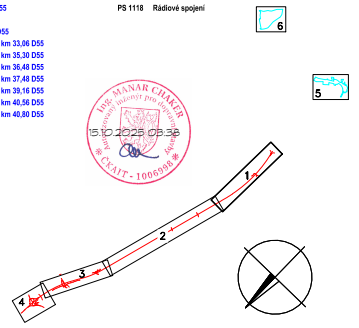

Ing. MANAR CHAKER
15.10.2025 08:36

C.3 DUSP

NÁZEV AKCE:

D55, 5511 BZENEC PŘÍVOZ - ROHATEC

OBJEDNATEL:
ŘEDITELSTVÍ SILNIC A DÁLNIC s. p.
Čerčanská 2023/12, 140 00 PRAHA 4
stavbu zajišťuje SPRÁVA ZLÍN
Fügnerovo nábřeží 5476, 760 01 ZLÍN

ZHOTOVITEL:
SPOLEČNOST HBH/LINK/GEOtest/SAGASTA
Vedoucí společník: HBH Projekt spol. s r.o., Kabátníkova 5, 602 00 Brno
Hlavní inženýr projektu: Ing. Manar Chaker
Číslo zakázky: 2023/0100

SOUŘADNICOVÝ SYSTÉM: S-JTSK VÝŠKOVÝ SYSTÉM: B.p.v.

VEDOUCÍ PROJEKTANT	ING. CHAKER	
ZODPOVĚDNÝ PROJEKTANT	ING. CHAKER	
VYPRACOVAL	ING. CHAKER	
KONTROLOVAL	ING. BOHÁČ	
KRAJ: JIHOMORAVSKÝ	K.Ú.: BZENEC	

www.hbh.cz

DATUM	07/2025
FORMÁT	30 A4
MĚŘÍTKO	1: 1000
ÚČEL	DUSP
ČÍS. ZAKÁZKY	2023/0100
ARCHIVNÍ ČÍS.	
ČÍS. SOUPRAVY	
ČÍS. VÝKRESU	3.1

NÁZEV OBJEKTU
SITUAČNÍ VÝKRESY

NÁZEV VÝKRESU
KOORDINAČNÍ SITUAČNÍ VÝKRES km 33,000–35,700